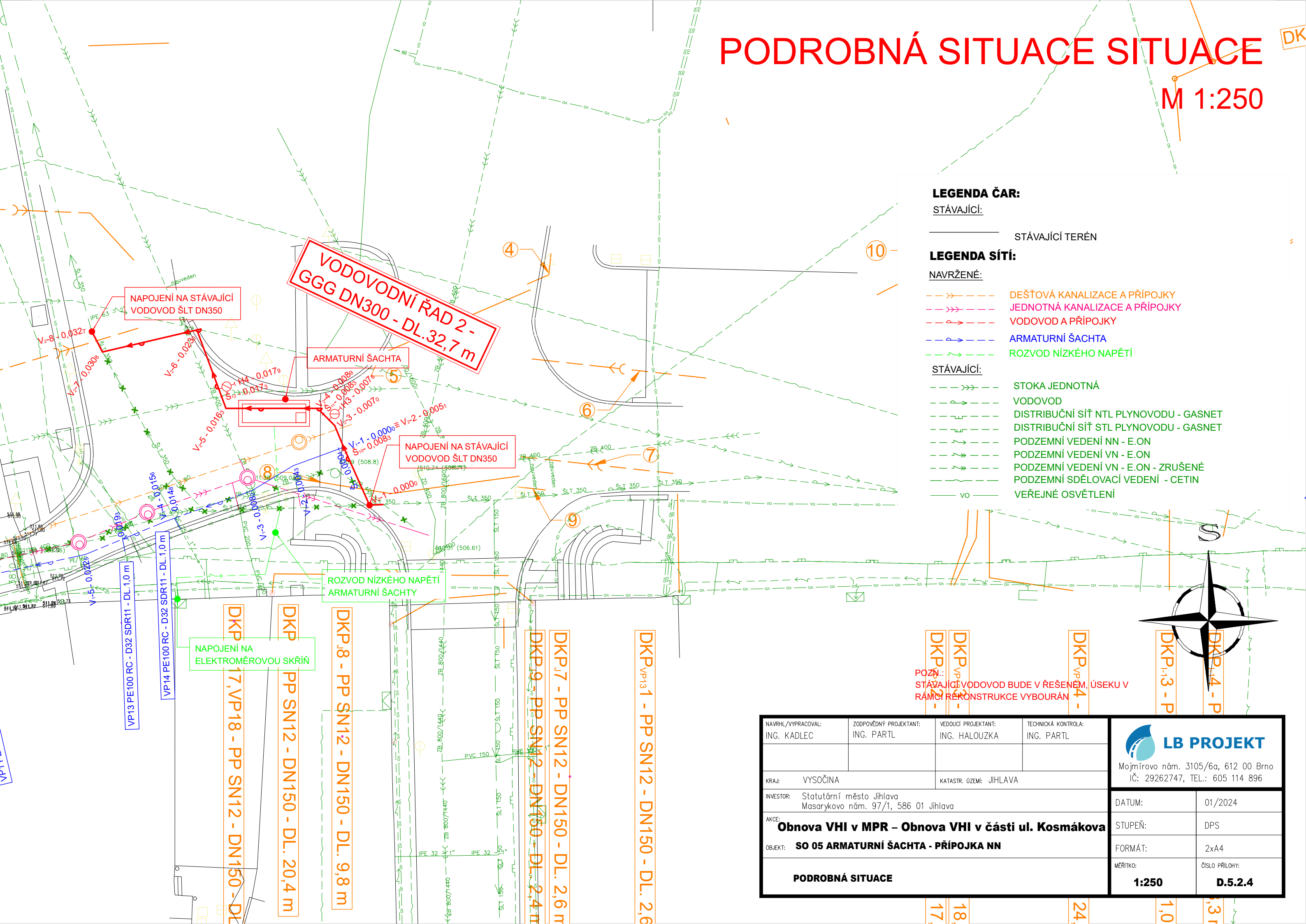


PODROBNÁ SITUACE

M 1:250



LEGENDA ČAR:

STÁVAJÍCÍ:

STÁVAJÍCÍ TERÉN


LEGENDA SÍTÍ:

NAVRŽENÉ:


- DEŠŤOVÁ KANALIZACE A PŘÍPOJKY
- JEDNOTNÁ KANALIZACE A PŘÍPOJKY
- VODOVOD A PŘÍPOJKY
- ARMATURNÍ ŠACHTA
- ROZVOD NÍZKÉHO NAPĚTÍ

STÁVAJÍCÍ:

- STOKA JEDNOTNÁ
- VODOVOD
- DISTRIBUČNÍ SÍŤ NTL PLYNOVODU - GASNET
- DISTRIBUČNÍ SÍŤ STL PLYNOVODU - GASNET
- PODZEMNÍ VEDENÍ NN - E.ON
- PODZEMNÍ VEDENÍ VN - E.ON
- PODZEMNÍ VEDENÍ VN - E.ON - ZRUŠENÉ
- PODZEMNÍ SDĚLOVACÍ VEDENÍ - CETIN
- VEŘEJNÉ OSVĚTLENÍ



POZN.: STÁVAJÍCÍ VODOVOD BUDE V ŘEŠENÉM ÚSEKU V
RÁMCI REKONSTRUKCE VYBOURÁN

NAVRHL/VYPRACOVAL: ING. KADLEC	ZODPOVĚDNÝ PROJEKTANT: ING. PARTL	VEDOUcí PROJEKTANT: ING. HALOUZKA	TECHNICKÁ KONTROLA: ING. PARTL	<div>LB PROJEKT</div> <div>Mojmírovo nám. 3105/6a, 612 00 Brno IČ: 29262747, TEL.: 605 114 896</div>	
KRAJ: VYSOČINA		KATASTR. ÚZEMÍ: JIHLAVA			
INVESTOR: Statutární město Jihlava Masarykovo nám. 97/1, 586 01 Jihlava					
AKCE: Obnova VHI v MPR – Obnova VHI v části ul. Kosmákova					
OBJEKT: SO 05 ARMATURNÍ ŠACHTA - PŘÍPOJKA NN				DATUM: 01/2024	
				STUPEŇ: DPS	
				FORMÁT: 2xA4	
PODROBNÁ SITUACE				MĚŘITKO: 1:250	ČÍSLO PŘÍLOHY: D.5.2.4